

# MĚSTO ROUDNICE NAD LABEM

Karlovo náměstí 21, Roudnice n. L., PSČ 413 21

## USNESENÍ

### z 24. veřejného zasedání Zastupitelstva města Roudnice nad Labem ze dne 11. prosince 2013

Zastupitelstvo města po projednání:

- 1) žádá, aby předseda kontrolního výboru zaujal stanovisko k záležitosti vystoupení p. [redacted] v médiích, aby se předseda kontrolního výboru vyjádřil k této kauze,
- 2) bere na vědomí V. a VI. rozpočtové opatření RM roku 2013 dle písemného materiálu a doplnění vedoucí ekonomického odboru,
- 3) schvaluje IX. rozpočtové opatření ZM dle písemného materiálu a doplnění vedoucí ekonomického odboru,
- 4) se usneslo, pokud během prosince 2013 budou na bankovní účty města připsány nerozpočtované finanční prostředky, zastupitelstvo města rozhodlo o jejich začlenění do příjmů a výdajů rozpočtu města v roce 2013 dle rozpočtové skladby. U průtokových transferů, účelově přidělených finančních prostředků, dotací, výzev, plnění od pojišťoven apod. pověřuje ZM ekonomický odbor, v případě potřeby, upravit rozpočet na skutečnost, která byla k 31. 12. 2013 a to na straně příjmů i výdajů. ZM pověřuje vedoucího ekonomického odboru o těchto skutečnostech informovat na nejbližším jednání ZM,
- 5) a) schvaluje návrh rozpočtu Města Roudnice n. L. na rok 2014 jako závazné ukazatele rozpočtu dle písemného materiálu,  
b) schvaluje dle kompetencí vyhrazených zákonem o obcích poskytnutí dotací, peněžitých a věcných darů dle návrhu rozpočtu na rok 2014 v té výši a těm fyzickým a právnickým osobám, které jsou uvedené v tabulkové části – viz níže:

oddílš	pol.	ORJ	úZ	text	Částka (tis.Kč)
4350	5331	520		Domov důchodců - provozní příspěvek na odpisy	4 480
3315	5331	924		Podípské muzeum - provozní příspěvek	1 440
3392	5331	923		Kulturní zařízení Města Roudnice n.L. - provozní příspěvek	7 589
3639	5331	378		provozní příspěvek RMS	35 350
3421	5331	922		DDM TREND - provozní příspěvek	450
3111	5331	901		MŠ Pastelka Libušina - provozní příspěvek	840
3111	5331	902		MŠ Sluníčko Školní - provozní příspěvek	1 588
3111	5331	903		MŠ Písnička - U Mevy, Řípská - provozní příspěvek	1 084
3111	5331	904		MŠ Pohádka, J. Hory - provozní příspěvek	1 291
3111	5331	905		MŠ Masarykova MŠ, Dobrovského - provozní příspěvek	675

Pavel Šrytr

Vladimír Urban



3113	5331	911		ZŠ Karla Jeřábka - provozní příspěvek(+zářivky)	4 417
3113	5331	912		ZŠ Jungmannova - provozní příspěvek(+schody)	5 830
3113	5331	913		ZŠ Školní - provozní příspěvek	4 459
3231	5331	921		ZUŠ - provozní příspěvek	660
3113	5331	911		ZŠ Karla Jeřábka - příspěvek na mimoškolní činnost	53
3113	5331	912		ZŠ Jungmannova-příspěvek na mimoškolní činnost	71
3113	5331	913		ZŠ Školní - příspěvek na mimoškolní činnost	41
3599	5323	500		příspěvek Ústeckému kraji na zajištění pohotovosti v PNŠP s.r.o.	150

- c) zastupitelstvo města po projednání schvaluje rozpočtový výhled Města Roudnice nad Labem na roky 2015-2019 dle písemného materiálu,
- 6) vydává OZV č. 4/2013 o místním poplatku za provoz systému shromažďování, sběru, přepravy, třídění, využívání a odstraňování komunálních odpadů s účinností od 1. 1. 2014,
- 7) nesouhlasí se směnou pozemku parc. č. 3368/110 o výměře 8697 m<sup>2</sup> za část pozemku, který je ve vlastnictví města parc. č. 3368/12 o výměře 8697 m<sup>2</sup>, vše v k. ú. Roudnice nad Labem,
- 8) rozhodlo o bezúplatném převodu pozemku p. parc. č. 399/5 v k. ú. Podluský do majetku města a uzavření Smlouvy o bezúplatném převodu nemovitostí dle předloženého návrhu s ČR-Úřadem pro zastupování státu ve věcech majetkových, IČ 69797111, Rašínovo nábřeží 390/42, Praha 2,
- 9) rozhodlo o uzavření Smlouvy o bezúplatném převodu nemovitostí do majetku města - pozemků parc. č. 1898/2, 1898/11, 1898/12, 1898/13 v k. ú. Roudnice n. L. dle předloženého návrhu smlouvy s ČR-Úřadem pro zastupování státu ve věcech majetkových, IČ 69797111, Rašínovo nábřeží 390/42, Praha 2,
- 10) rozhodlo o podání žádosti o bezúplatný převod pozemků parc. č. 3254/77, 4150/4, 4150/8, 4214/2, 3204/7, 3231/18, 3254/76, 3254/78, 3256/4, 3256/5, 4235/2 v k. ú. Roudnice n. L. na Úřad pro zastupování státu ve věcech majetkových,
- 11) rozhodlo o prodeji části pozemku p. parc. č. 636/1 o výměře 9 m<sup>2</sup> v k. ú. Podluský (dle GP díl „a“) p. [redacted], za cenu dle znaleckého posudku, tj. 447,- Kč/m<sup>2</sup> + náklady řízení (vklad do KN, platba za znalecký posudek),
- 12) rozhodlo o směně nemovitostí ve vlastnictví Města Roudnice nad Labem, a to:
- část pozemku p.č.3270/1, ostatní plocha  
díl: p.č. 3270/7 o výměře 448 m<sup>2</sup>, ostatní plocha, (pozemek byl oddělen z p. č. 3270/1 o výměře 2699 m<sup>2</sup> geometrickým plánem pro rozdělení pozemku č. 2851-83/2011 ze dne 17. 2. 2012)
  - část pozemku p.č.3270/5, ostatní plocha  
díl: p.č. 3270/8 o výměře 20 m<sup>2</sup>, ostatní plocha, (pozemek byl oddělen z p. č. 3270/5 o výměře 525 m<sup>2</sup> geometrickým plánem pro rozdělení pozemku č. 2851-83/2011 ze dne 17. 2. 2012)
  - část pozemku p.č.3272/3, zahrada  
díl: p.č. 3272/7 o výměře 2107 m<sup>2</sup>, zahrada, (pozemek byl oddělen z p. č. 3272/3 o výměře 4730 m<sup>2</sup> geometrickým plánem pro rozdělení pozemku č. 2851-83/2011 ze dne 17. 2. 2012)
  - celý pozemek p.č. 3275/24, orná půda o výměře 431 m<sup>2</sup>
  - celý pozemek p.č. 3408/6, ostatní plocha o výměře 18 m<sup>2</sup>
  - část pozemku p.č.3574/7, orná půda  
díl: p.č. 3574/31 o výměře 1043 m<sup>2</sup>, orná půda (pozemek byl oddělen z p. č. 3574/7 o výměře 1652 m<sup>2</sup> geometrickým plánem pro rozdělení pozemku č. 2851-83/2011 ze dne 17. 2. 2012)
  - část pozemku p.č.3831/1, ovocný sad  
díl: p.č. 3831/12 o výměře 57 m<sup>2</sup>, ovocný sad (pozemek byl oddělen z p. č. 3831/1 o výměře 5314 m<sup>2</sup> geometrickým plánem pro rozdělení pozemku č. 2851-83/2011 ze dne 17. 2. 2012)
  - část pozemku p.č.3832, orná půda



- díl: p.č. 3832/2 o výměře 65 m<sup>2</sup>, orná půda (pozemek byl oddělen z p. č. 3832 o výměře 271 m<sup>2</sup> geometrickým plánem pro rozdělení pozemku č. 2851-83/2011 ze dne 17. 2. 2012)
- **část pozemku p.č.3835/1, ovocný sad**  
 díl: p.č. 3835/29 o výměře 487 m<sup>2</sup>, ovocný sad  
 díl: p.č. 3835/30 o výměře 5 m<sup>2</sup>, ovocný sad  
 díl: p.č. 3835/31 o výměře 1017 m<sup>2</sup>, ovocný sad  
 (pozemky byly odděleny z p. č. 3835/1 o výměře 15562 m<sup>2</sup> geometrickým plánem pro rozdělení pozemku č. 2851-83/2011 ze dne 17. 2. 2012)
  - **celý pozemek p.č. 3835/10, zahrada o výměře 93 m<sup>2</sup>**
  - **celý pozemek p.č. 3835/11, zastavěná plocha a nádvoří o výměře 22 m<sup>2</sup>**
  - **celý pozemek p.č. 3856/1, zahrada o výměře 906 m<sup>2</sup>**  
 díl: p.č. 3856/1 o výměře 182 m<sup>2</sup>, zahrada  
 díl: p.č. 3856/25 o výměře 450 m<sup>2</sup>, zahrada  
 díl: p.č. 3856/26 o výměře 274 m<sup>2</sup>, zahrada  
 (pozemky byly odděleny z p. č. 3856/1 o výměře 906 m<sup>2</sup> geometrickým plánem pro rozdělení pozemku č. 2851-83/2011 ze dne 17. 2. 2012)
  - **celý pozemek p. č. 3856/2, zastavěná plocha a nádvoří o výměře 26 m<sup>2</sup>**
  - **celý pozemek p. č. 3857/2, orná půda o výměře 498 m<sup>2</sup>**
  - **část pozemku p.č.3857/3, orná půda**  
 díl p.č. 3857/11 o výměře 88 m<sup>2</sup>, orná půda  
 díl p.č. 3857/12 o výměře 57 m<sup>2</sup>, orná půda  
 díl p.č. 3857/15 o výměře 114 m<sup>2</sup>, orná půda  
 díl p.č. 3857/17 o výměře 182 m<sup>2</sup>, orná půda  
 (pozemky byly odděleny z p. č. 3857/3 o výměře 1314 m<sup>2</sup> geometrickým plánem pro rozdělení pozemku č. 2851-83/2011 ze dne 17. 2. 2012)
  - **celý pozemek p.č. 3857/4, orná půda o výměře 561 m<sup>2</sup>**
  - **celý pozemek p.č. 3857/5, orná půda o výměře 550 m<sup>2</sup>**  
 díl p.č. 3857/5 o výměře 15 m<sup>2</sup>, orná půda  
 díl p.č. 3857/16 o výměře 534 m<sup>2</sup>, orná půda  
 (pozemky byly odděleny z p. č. 3857/5 o výměře 550 m<sup>2</sup> geometrickým plánem pro rozdělení pozemku č. 2851-83/2011 ze dne 17. 2. 2012)
  - **celý pozemek p.č.3857/8, orná půda o výměře 383 m<sup>2</sup>**  
 díl p.č. 3857/8 o výměře 47 m<sup>2</sup>, orná půda  
 díl p.č. 3857/14 o výměře 335 m<sup>2</sup>, orná půda  
 (pozemky byly odděleny z p. č. 3857/8 o výměře 383 m<sup>2</sup> geometrickým plánem pro rozdělení pozemku č. 2851-83/2011 ze dne 17. 2. 2012)
  - **celý pozemek p.č.3857/9, orná půda o výměře 322 m<sup>2</sup>**  
 díl p.č. 3857/9 o výměře 17 m<sup>2</sup>, orná půda  
 díl p.č. 3857/13 o výměře 307 m<sup>2</sup>, orná půda  
 (pozemky byly odděleny z p. č. 3857/9 o výměře 322 m<sup>2</sup> geometrickým plánem pro rozdělení pozemku č. 2851-83/2011 ze dne 17. 2. 2012)
  - **část pozemku p.č.3859/1, orná půda**  
 díl p.č. 3859/57 o výměře 69 m<sup>2</sup>, orná půda  
 díl p.č. 3859/58 o výměře 59 m<sup>2</sup>, orná půda  
 (pozemky byly odděleny z p. č. 3859/1 o výměře 1409 m<sup>2</sup> geometrickým plánem pro rozdělení pozemku č. 2851-83/2011 ze dne 17. 2. 2012)
  - **celý pozemek p.č.3859/5, orná půda**  
 díl p.č. 3859/5 o výměře 20 m<sup>2</sup>, orná půda  
 díl p.č. 3859/53 o výměře 148 m<sup>2</sup>, orná půda  
 díl p.č. 3859/54 o výměře 294 m<sup>2</sup>, orná půda  
 (pozemky byly odděleny z p. č. 3859/5 o výměře 462 m<sup>2</sup> geometrickým plánem pro rozdělení pozemku č. 2851-83/2011 ze dne 17. 2. 2012)
  - **celý pozemek p.č.3859/33, orná půda**  
 díl p.č. 3859/33 o výměře 54 m<sup>2</sup>, orná půda  
 díl p.č. 3859/55 o výměře 187 m<sup>2</sup>, orná půda  
 díl p.č. 3859/56 o výměře 103 m<sup>2</sup>, orná půda  
 (pozemky byly odděleny z p. č. 3859/33 o výměře 342 m<sup>2</sup> geometrickým plánem pro rozdělení pozemku č. 2851-83/2011 ze dne 17. 2. 2012)




- celý pozemek p.č.3860/6, zahrada  
díl p.č. 3860/6 o výměře 40 m<sup>2</sup>, zahrada  
díl p.č. 3860/9 o výměře 117 m<sup>2</sup>, zahrada  
díl p.č. 3860/10 o výměře 67 m<sup>2</sup>, zahrada  
(pozemky byly odděleny z p. č. 3860/6 o výměře 223 m<sup>2</sup> geometrickým plánem pro rozdělení  
pozemku č. 2851-83/2011 ze dne 17. 2. 2012)
  - celý pozemek p.č.3861/7, orná půda  
díl p.č. 3861/7 o výměře 25 m<sup>2</sup>, orná půda  
díl p.č. 3861/9 o výměře 65 m<sup>2</sup>, orná půda  
díl p.č. 3861/10 o výměře 110 m<sup>2</sup>, orná půda  
(pozemky byly odděleny z p. č. 3861/7 o výměře 200 m<sup>2</sup> geometrickým plánem pro rozdělení  
pozemku č. 2851-83/2011 ze dne 17. 2. 2012)
  - část pozemku p.č.4216, ostatní plocha  
díl p.č. 4216/2 o výměře 30 m<sup>2</sup>, ostatní plocha  
díl p.č. 4216/3 o výměře 14 m<sup>2</sup>, ostatní plocha  
díl p.č. 4216/4 o výměře 205 m<sup>2</sup>, ostatní plocha  
(pozemky byly odděleny z p. č. 4216 o výměře 2070 m<sup>2</sup> geometrickým plánem pro rozdělení  
pozemku č. 2851-83/2011 ze dne 17. 2. 2012)
  - část pozemku p.č.4218/2, ostatní plocha  
díl p.č. 4218/15 o výměře 612 m<sup>2</sup>, ostatní plocha  
díl p.č. 4218/17 o výměře 33 m<sup>2</sup>, ostatní plocha  
(pozemky byly odděleny z p. č. 4218/2 o výměře 7914 m<sup>2</sup> geometrickým plánem pro rozdělení  
pozemku č. 2851-83/2011 ze dne 17. 2. 2012)
  - část pozemku p.č.4219/1, ostatní plocha  
díl p.č. 4219/5 o výměře 77 m<sup>2</sup>, ostatní plocha  
(pozemek byl oddělen z p. č. 4219/1 o výměře 1187 m<sup>2</sup> geometrickým plánem pro rozdělení  
pozemku č. 2851-83/2011 ze dne 17. 2. 2012)
  - část pozemku p.č.4265, ostatní plocha  
díl p.č. 4265/2 o výměře 66 m<sup>2</sup>, ostatní plocha  
(pozemek byl oddělen z p. č. 4265 o výměře 864 m<sup>2</sup> geometrickým plánem pro rozdělení pozemku  
č. 2851-83/2011 ze dne 17. 2. 2012)
  - část pozemku p.č.4270, ostatní plocha  
díl p.č. 4270/2 o výměře 12 m<sup>2</sup>, ostatní plocha  
díl p.č. 4270/3 o výměře 19 m<sup>2</sup>, ostatní plocha  
(pozemky byly odděleny z p. č. 4270 o výměře 818 m<sup>2</sup> geometrickým plánem pro rozdělení  
pozemku č. 2851-83/2011 ze dne 17. 2. 2012)
  - část pozemku p.č.4284, ostatní plocha  
díl p.č. 4284/2 o výměře 90 m<sup>2</sup>, ostatní plocha  
díl p.č. 4284/3 o výměře 24 m<sup>2</sup>, ostatní plocha  
(pozemky byly odděleny z p. č. 4284 o výměře 6513 m<sup>2</sup> geometrickým plánem pro rozdělení  
pozemku č. 2851-83/2011 ze dne 17. 2. 2012)
- vše v k. ú. Roudnice nad Labem, zapsané na LV č. 1 u Katastrálního úřadu pro Ústecký kraj,  
Katastrální pracoviště Litoměřice

za

nemovitosti ve vlastnictví Ústeckého kraje, se sídlem Velká Hradební 3118/48, 400 02 Ústí nad  
Labem, IČ 70892156, a to:

- část pozemku p.č. 3859/6, orná půda  
díl p.č.3859/6 o výměře 461 m<sup>2</sup>, včetně budovy nezapsané na LV, orná půda, (pozemek byl oddělen  
z p.č. 3859/6 o výměře 479 m<sup>2</sup> geometrickým plánem pro rozdělení pozemku č. 3078-116/2013)
- část pozemku p.č.3864, orná půda  
díl p.č. 3864/1 o výměře 4245 m<sup>2</sup>, orná půda (pozemek byl oddělen z p.č. 3864 o výměře 4695 m<sup>2</sup>  
geometrickým plánem pro rozdělení pozemku č. 2832-64/2011 ze dne 5.1.2012)
- část pozemku p.č.3904/1, zahrada  
díl p.č.3904/1 o výměře 1704 m<sup>2</sup>, včetně budovy nezapsané na LV, zahrada (pozemek byl oddělen  
z p.č.3904/1 o výměře 1996 m<sup>2</sup> geometrickým plánem pro rozdělení pozemku č. 3078-116/2013)
- část pozemku p.č.3905, orná půda  
díl p.č. 3905/2 o výměře 2352 m<sup>2</sup>, orná půda



Pavel Šrytr

Schváleno:

Vladimír Urban





díl p.č. 3905/3 o výměře 173 m<sup>2</sup>, orná půda  
díl p.č. 3905/4 o výměře 47 m<sup>2</sup>, orná půda  
(pozemky byly odděleny z p.č. 3905 o výměře 7080 m<sup>2</sup> geometrickým plánem pro rozdělení pozemku  
č. 3078-116/2013

v k.ú. Roudnice nad Labem, zapsaných na LV č. 3187 u Katastrálního úřadu pro Ústecký kraj,  
Katastrální pracoviště Litoměřice

- **celý pozemek p.č. 2339** o výměře 888 m<sup>2</sup>, zastavěná plocha a nádvoří  
v k.ú. Roudnice nad Labem, zapsaný na LV č. 2496 u Katastrálního úřadu pro Ústecký kraj,  
Katastrální pracoviště Litoměřice

- spoluvlastnický podíl <sup>35</sup>/<sub>36</sub> na pozemku **p.č. 3338/9** o výměře 187 m<sup>2</sup>, orná půda  
- spoluvlastnický podíl <sup>35</sup>/<sub>36</sub> na pozemku **p.č. 3338/51** o výměře 118 m<sup>2</sup>, orná půda  
- spoluvlastnický podíl <sup>35</sup>/<sub>36</sub> na pozemku **p.č. 3338/54** o výměře 17 m<sup>2</sup>, orná půda  
v k.ú. Roudnice nad Labem, zapsané na LV č. 4887 u Katastrálního úřadu pro Ústecký kraj,  
Katastrální pracoviště Litoměřice

- spoluvlastnický podíl <sup>208</sup>/<sub>240</sub> na pozemku **p.č. 3780/8** o výměře 2154 m<sup>2</sup>, orná půda  
v k.ú. Roudnice nad Labem, zapsané na LV č. 8111 u Katastrálního úřadu pro Ústecký kraj,  
Katastrální pracoviště Litoměřice

- spoluvlastnický podíl <sup>68</sup>/<sub>144</sub> na pozemku **p.č. 3568** o výměře 687 m<sup>2</sup>, orná půda  
v k.ú. Roudnice nad Labem, zapsané na LV č. 7938 u Katastrálního úřadu pro Ústecký kraj,  
Katastrální pracoviště Litoměřice,

ZM rozhodlo o uzavření směnné smlouvy s Ústeckým krajem dle předloženého písemného návrhu a  
pověřuje vedení města podpisem příslušné smlouvy,

13) rozhodlo o uzavření Dodatku č. 1 ke Smlouvě o spolupráci a poskytování vzájemné součinnosti  
a Darovací smlouvy na finanční dar ve výši 616.862,- Kč s RenoEnergie, a. s., IČ 27128164, se  
sídlem Na Lysině 1181/6, Praha 4 - Podolí a to dle předložených návrhů smluv,

14) schvaluje uzavření Dohody o změně závazků z dohody o společném postupu s Volejbalovým  
klubem Roudnice nad Labem, IČ 14867524, Nad Skalami 1833, Roudnice n. L. dle písemného  
návrhu dohody,

15) částečně revokuje své usnesení bod č. 3 ze dne 24. 10. 2012 a rozhodlo o směně části pozemku  
města parc. č. 1252/2 (dle GP parc. č. 1252/80 o výměře 120 m<sup>2</sup>) v k. ú. Roudnice nad Labem za  
části pozemků parc. č. 1256/1 a parc. č. 1256/2 (dle GP parc. č. 1256/8 o výměře 65 m<sup>2</sup> a  
parc. č. 1256/9 o výměře 135 m<sup>2</sup>) v k. ú. Roudnice nad Labem a finančním vyrovnáním rozdílu  
cen pozemků dle znaleckého posudku ve výši 24.348,80 Kč s panem [redacted]

16) schvaluje Smlouvu o partnerství se společností Perspektiva Roudnice, o.p.s. (jejíž předmětem je  
rekonstrukce a dostavba objektu čp. 6 v Řipské ulici v Roudnici n. L.) dle předloženého písemného  
návrhu (upraveného JUDr. Vávrou) a rozhodlo o poskytnutí investiční dotace uvedené organizaci  
ve výši 10% podílu na investičních nákladech – nejvýše však 2,8 mil. Kč - s doplněním článku V.,  
odst. 4 a článku X., odst. 1 o písmeno d) Smlouvy o partnerství:


Nositel je povinen po dobu udržitelnosti projektu zajišťovat provoz a využití Centra pro seniory a  
zdravotně postižené PERSPEKTIVA (Kavárničky pro seniory) v souladu s podmínkami stanovený-  
mi ve Smlouvě o poskytnutí dotace a poskytovat sociální službu - sociální rehabilitace v souladu  
se zákonem č. 108/2006 Sb. ve znění pozdějších předpisů.

čl. X., odst. 1, písm. d:

d) odstoupením Partnera od smlouvy pro případ, že povinnost specifikovaná v čl. VI., odst. 1  
bude shledána veřejnou podporou poskytnutou v rozporu s ustanovením článku 107 odst. 1  
Smlouvy o fungování EU.


ZM ukládá ing. Popelkové připravit do příštího jednání návrh na rozpočtovou změnu,

- 17) schvaluje Zřizovací listinu Jednotky sboru dobrovolných hasičů města Roudnice nad Labem a Dohodu o členství v JSDH města Roudnice nad Labem dle písemného materiálu.



Pavel ŠRYTR  
místostarosta





  
Vladimír URBAN  
starosta

Současně zveřejněno na  
[www.roudnicehl.cz](http://www.roudnicehl.cz)  
[www.mool.cz](http://www.mool.cz)

MĚSTSKÝ ÚŘAD  
ROUDNICE nad Labem  
-37-

Městský úřad Roudnice nad Labem
Vyvěšeno dne: <u>20.12.2013</u>
Sňato dne: _____

Schváleno:  
 Pavel Šrytr  
 Vladimír Urban